武峯神社ウォークラリー

場所	自然の家～武峯神社
時間	2 時間程度
値段	無料
季節	年間
人数	何人でも

準備物

【利　用　者】季節に合わせた服装、救急用品
ウォークラリーマップ、水筒、雨具

【自然の家】特になし

プログラムの概要・ねらい

　ブナの森に囲まれた権現森に行き、自然の偉大さに触れる。山頂の武峯（たけがみね）神社では 136 段の石段を登る。のんびりと自然に触れるお勧めのコース。
　コマ地図を使い、グループごとにチャレンジする。独自の課題を設定することもできる。
※2025 年度よりコース変更あり。

①準備

事前にウォークラリーマップを必要数次ページより印刷しておく。（カラー印刷が望ましい）
※自然の家で印刷を希望する場合は、料金が発生する。
スタート前に安全面についての指導を行う。
事前に下見を行い、コースの確認、危険箇所、携帯電話の電波状況の確認をする。（参考：注意箇所案内マップ①）

②実施の流れ

【所要時間】
60～90 分

千葉市少年自然の家～武峯神社～千葉市少年自然の家
※門を開けたら必ず閉める。
ウォークラリーマップはコマ地図形式になっており、少年自然の家では「ま・た・き・て・ね」の5文字をポイントとする札を設置している。
また、独自のポイントを設定することもできる。（マップＢを使用）

・ウォークラリーマップＡ…ポイント札の設置箇所に☆印の記載あり
・ウォークラリーマップＢ…ポイント札の設置箇所に☆印の記載なし
（学校独自のポイントを設置する場合に使用する。）
・ウォークラリーマップＣ…ポイント札の設置箇所に☆印の記載あり
（マップＡと逆ルート（長柄町ファームガーデン～武峯神社））

※ネイチャービンゴなどの自然観察プログラムやクラフトの材料探しと組み合わせて実施することもできる。
※途中でトイレが必要な場合は、長柄町ファームガーデンのトイレを使用する。
※コース上の難所はないが林道・車道を歩くので十分注意をする。
※事故が起こった場合の連絡体制を確立する。
※携帯電話の電波状況が悪く、使用しづらい場所がある。
※注意が必要な動植物があるので確認し、スズメバチや毒ヘビ・イノシシ等に遭遇した場合の注意を徹底する。（別紙　注意が必要な動植物参照）

武峯神社

③後片付け

途中でお弁当を食べた場合は、ゴミをリフレッシュセンター1F のゴミ置き場に捨てる。
独自のポイントを設置した場合には、撤去する。

2025/03/01 改訂

武峯神社ウォークラリーマップ　A（ﾎﾟｲﾝﾄ有）

少年自然の家→武峯神社→少年自然の家

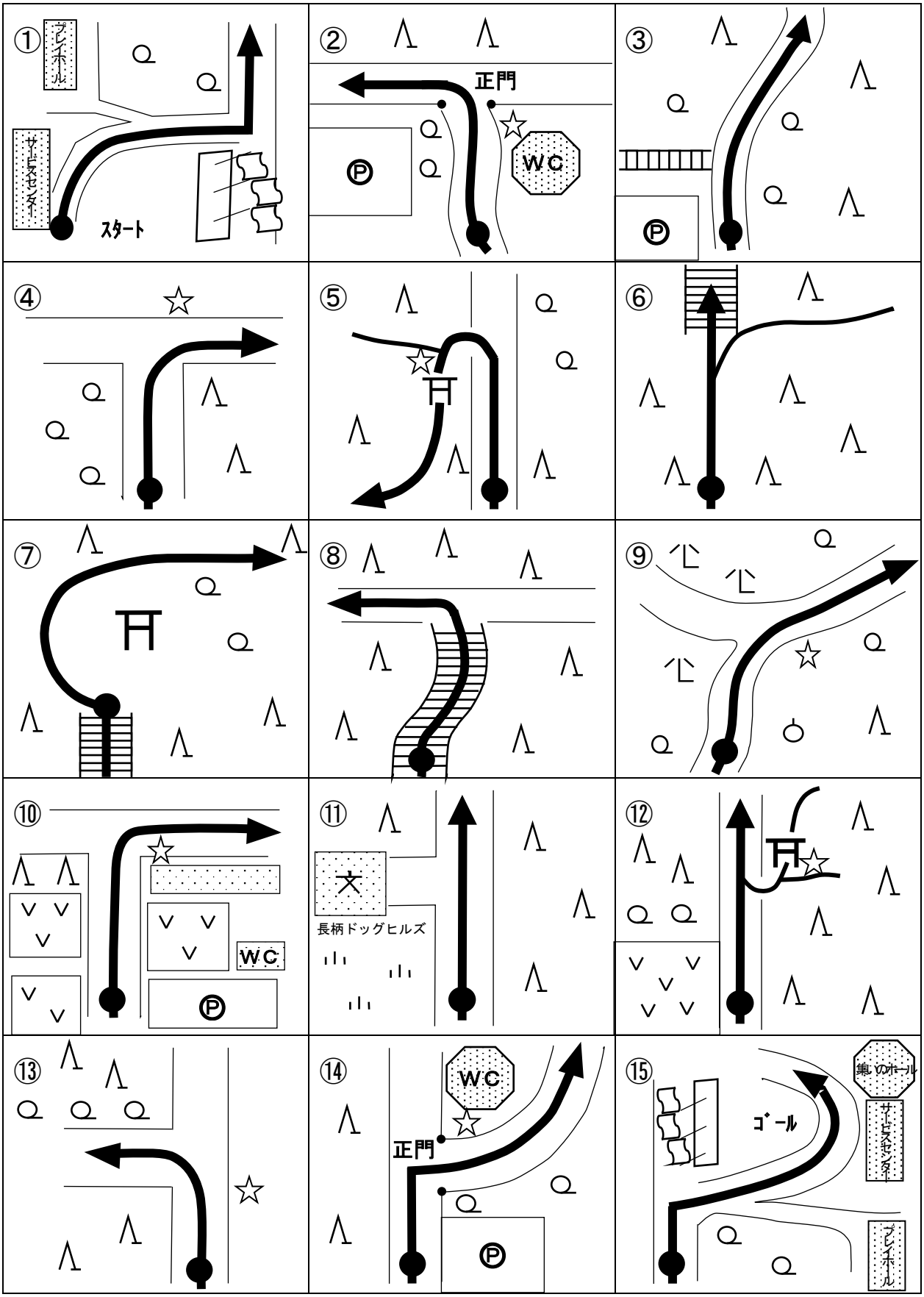

現在地　建　物　駐車場　神社・鳥居　階段　畑
広葉樹　針葉樹　竹　林　果樹園　荒地　ﾎﾟｲﾝﾄ札

2025/03/01 改訂

武峯神社ウォークラリーマップ　B（ﾎﾟｲﾝﾄ無）

少年自然の家→武峯神社→少年自然の家

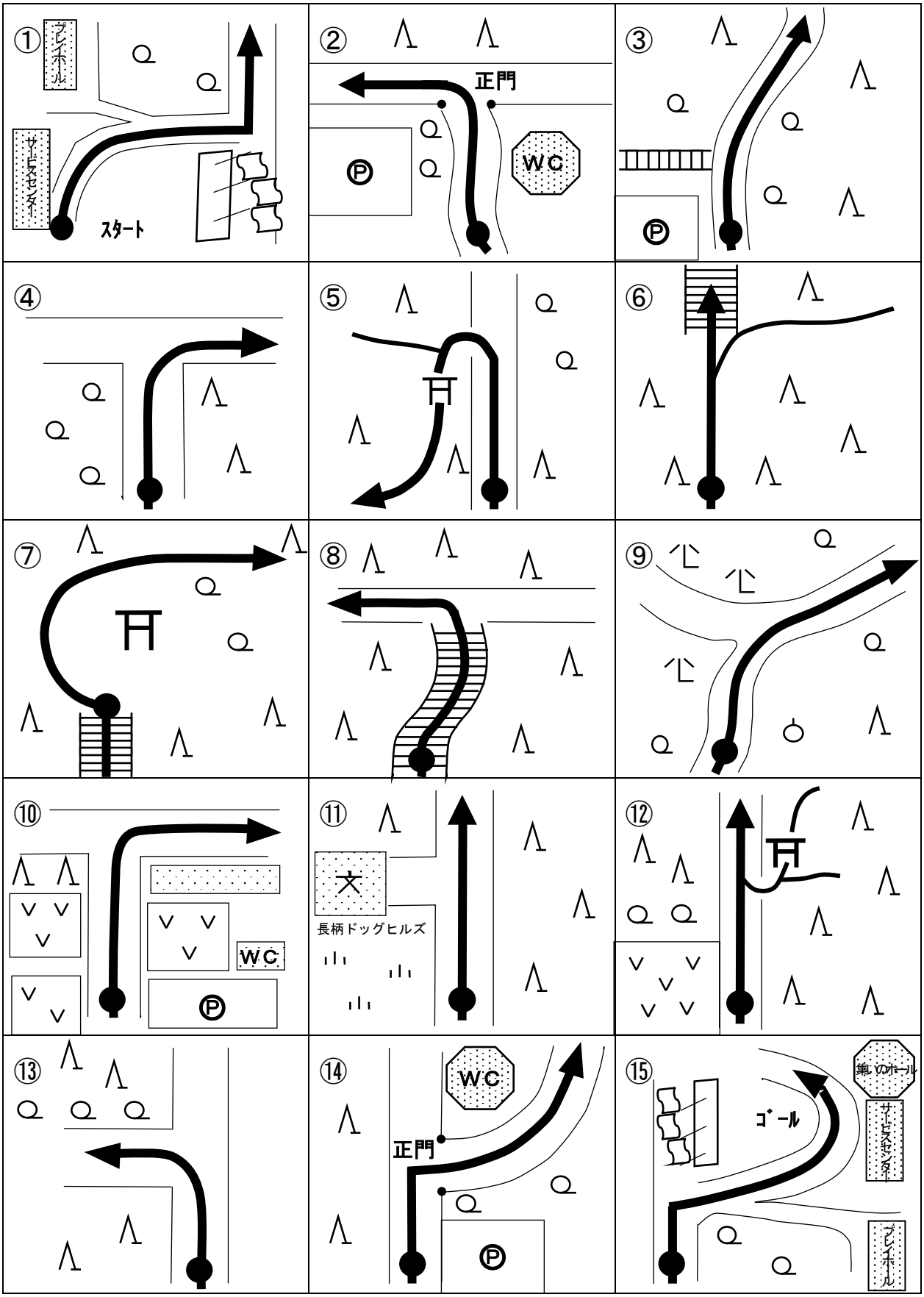

現在地　建　物　Ⓟ 駐車場　神社・鳥居　階段　畑
広葉樹　針葉樹　竹　林　果樹園　荒地

2025/03/01 改訂

武峯神社ウォークラリーマップ　C（逆ルートﾎﾟｲﾝﾄ有）

少年自然の家→武峯神社→少年自然の家

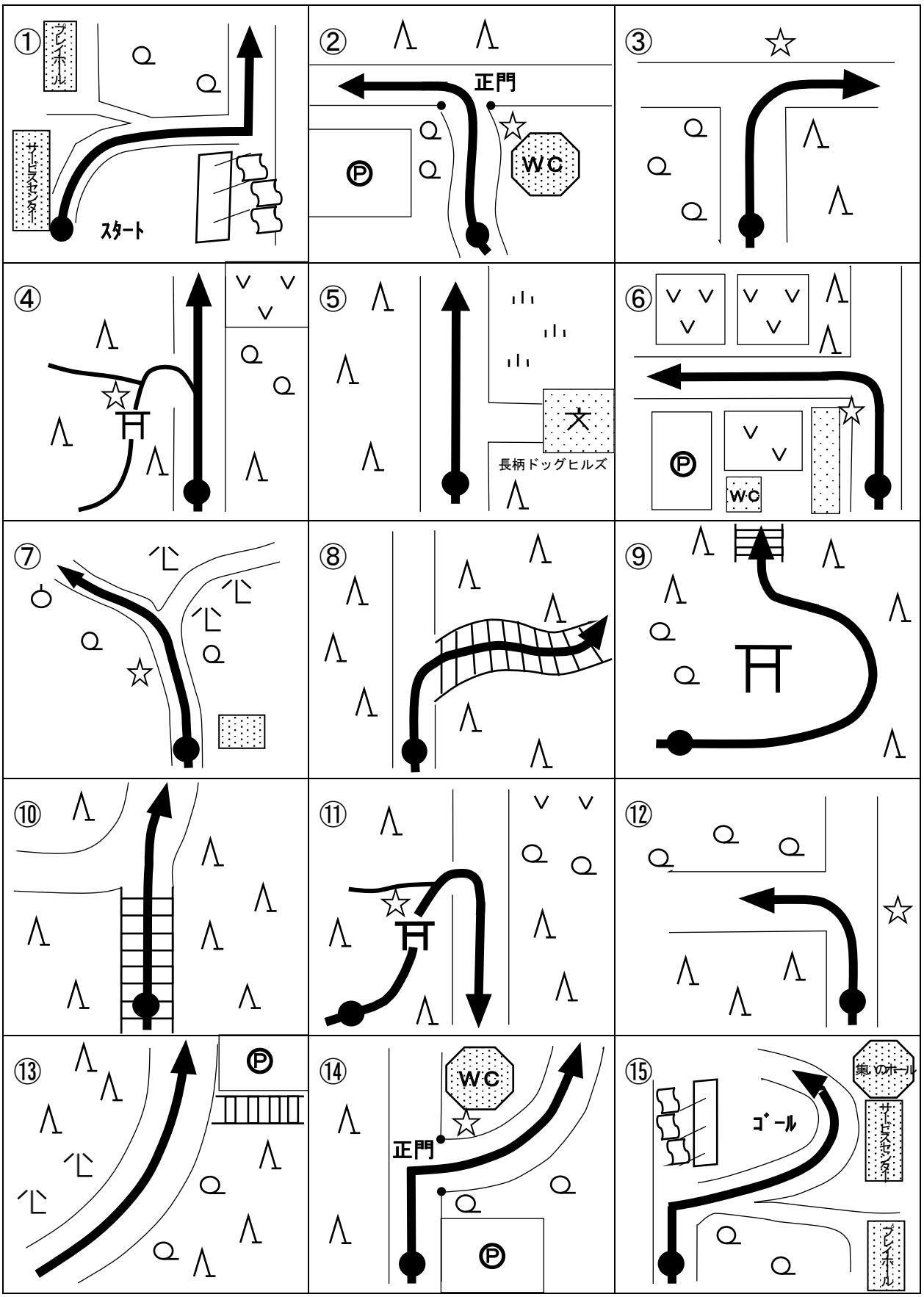

現在地　建　物　駐車場　神社・鳥居　階段　畑
広葉樹　針葉樹　竹　林　果樹園　荒地　ﾎﾟｲﾝﾄ札

2025/03/01 改訂

「武峯神社ウォークラリー」
チェックポイントマップ
（教職員用）
●眼蔵寺
ポイント4　Y字路
ポイント5　T字路
ポイント3　武峯入り口
ポイント2　T字路
ポイント1　入り口
長柄町
ファーム
ガーデン
2.2km
1.8km
●ドッグヒルズ
1.0km
階段あり
登り切ると武峯神社
武峯神社
少年
自然の家
0km
長柄

2025/03/01改訂

ハイキングコース　注意箇所案内マップ①

（ハイキング：権現森コース・武峯神社ウォークラリー）

周辺散歩～ハイキングルート案内

■あか　：権現の森コース

■ピンク　：自然の家外周路

■みどり　：道の駅

■きいろ　：施設内遊歩道

※イノシシ対策のため、門を開けたらすぐ閉めましょう。

※車道を歩く際は、車に注意しましょう。

※スズメバチや毒ヘビなどに注意しましょう。

! やや注意　!! 注意　!!! 厳重注意

2025/03/01 改訂

ハイキングコース　注意箇所案内①　［ハイキング：権現森コース・武峯神社ウォークラリー］

	Loc1-01 ！ （自然の家正門：分岐点） コースは左折だが、間違えて右折する可能性有り。 歩道有り。
	Loc1-02 ！ （分岐点） コースは右折だが、間違えて左折する可能性有。 これより先、歩道無し。
	Loc1-03 ‼ 歩道無し。 大型トラックも通行する。

ハイキングコース　注意箇所案内①　［ハイキング：権現森コース・武峯神社ウォークラリー］

	Loc1-04 ！ 法面に柵・ガードレール無し。
	Loc1-05 ！ （武峯神社参道入口：分岐点） コースがヘアピンカーブのため、間違えて直進する可能性有り。
	Loc1-06 ！ （武峯神社参道） 急な階段。

ハイキングコース　注意箇所案内①　［ハイキング：権現森コース・武峯神社ウォークラリー］

	Loc1-07 ！ 林道だが、轍があり、車の通行がある模様。
	Loc1-08 ！ コース沿いに有刺鉄線の柵有り。
	Loc1-09 ！！ （林道と一般道との合流地点：分岐点） 見通し悪い。

ハイキングコース　注意箇所案内①　［ハイキング：権現森コース・武峯神社ウォークラリー］

	Loc1-10 ！ 歩道無し。
	Loc1-11 ！ 道路沿いの溜池。 ガードレール有り。
	Loc1-12 !!! （分岐点） 見通し悪い。

ハイキングコース　注意箇所案内①　［ハイキング：権現森コース・武峯神社ウォークラリー］

	Loc1-13 ！ （分岐点） 直進、左折の２コース 左折の場合、目印が無く、間違いやすい。
	Loc1-14 ！ 歩道無し。 車一台程度の幅員。 車両通行時、歩行者注意必要。
	Loc1-15 （自然の家敷地沿い） 歩道有り。

ハイキングコース　注意箇所案内マップ①

（ハイキング：権現森コース・武峯神社ウォークラリー）

周辺散歩～ハイキングルート案内

■あか　：権現の森コース

■ピンク　：自然の家外周路

■みどり　：道の駅

■きいろ　：施設内遊歩道

※イノシシ対策のため、門を開けたらすぐ閉めましょう。

※車道を歩く際は、車に注意しましょう。

※スズメバチや毒ヘビなどに注意しましょう。

! やや注意　!! 注意　!!! 厳重注意

2025/03/01 改訂